




# Ouest N°15



Openrunner	<a href="#">Ouest 104 km</a>	<a href="#">Ouest 93 km</a>	<a href="#">Ouest 83 km</a>	<a href="#">Ouest 72 km</a>	<a href="#">Ouest 67 km</a>	<a href="#">Ouest 62 km</a>	<a href="#">Ouest 53 km</a>	<a href="#">Ouest 43 km</a>
Dénivelé	900 mètres	828 mètres	752 mètres	557 mètres	488 mètres	454 mètres	466 mètres	375 mètres

Commune Wikipédia	Musée	Curiosités
Laval	Musées	Laval ma ville  Laval Vue 
Saint-Berthevin		Camping
Loiron		Château de Terchant
Ruillé le Gravelais		Château de Terchant
Saint-Cyr-le-Gravelais		
<u>Le Pertre</u>		
Argentré du Plessis		Château des Rochers Sevigne
<u>Domalain</u>		
<b>Availles-sur-Seiche</b>		
Saint-Germain-du-Pinel		
Cuillé		
Cuillé		
Saint-Poix		
Beaulieu-sur-Oudon		
Montjean		Château de Montjean
Méral		
Courbeveille		Château de la Patrière
Cossé-le-Vivien	Musée	Musée Robert Tatin 
Cosmes		Château du Plessis de Cosmes
Astillé		
Nuillé-sur-Vicoin		Château de Montchevrier - Château de Thubœuf
L'Huisserie		<u>Château de la Houssaye</u>
Laval	Musées	Laval ma ville  Laval Vue 